

Dem BERGGEHEIMNIS auf der Spur.

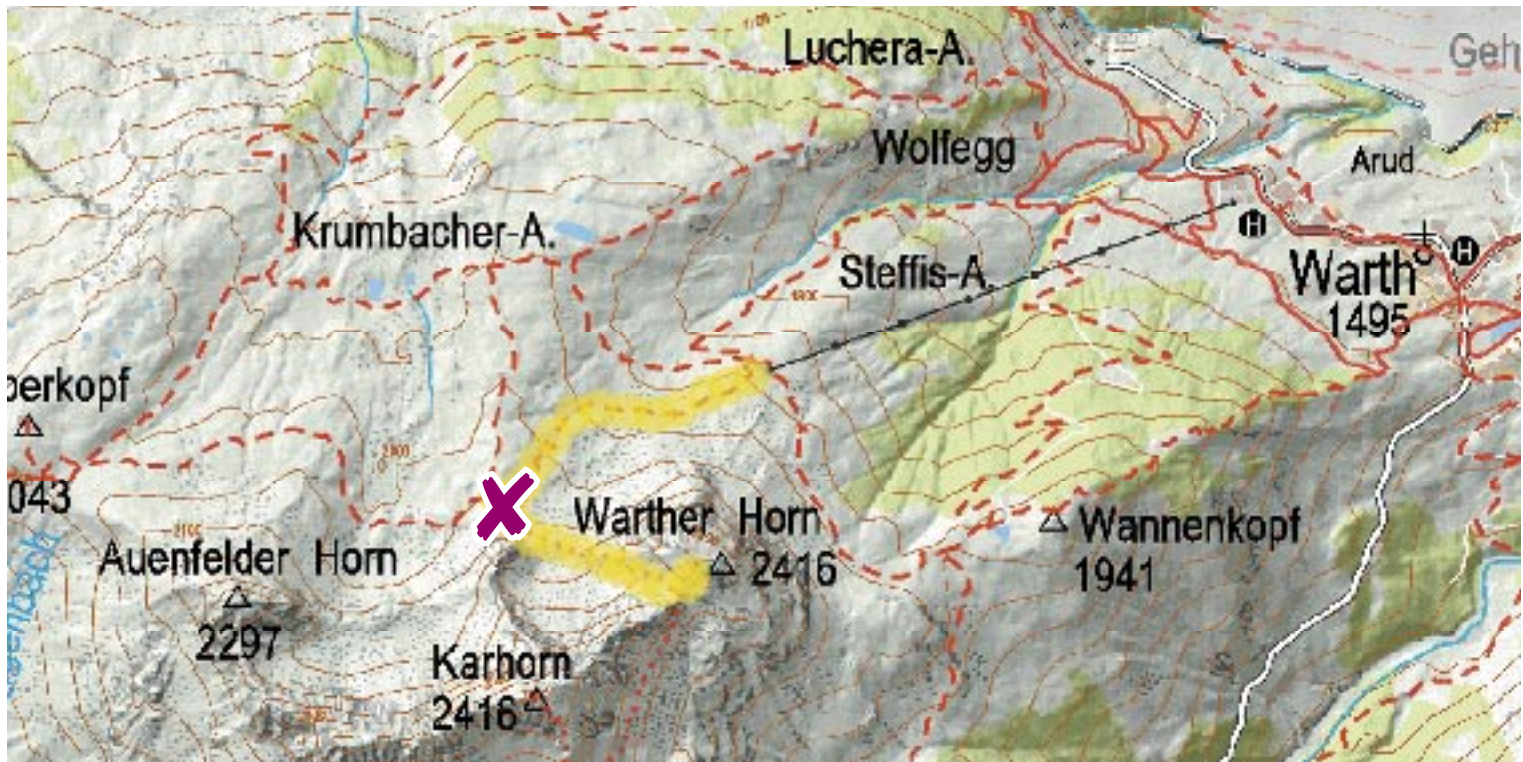
Warth – Gipfeltour auf das Wartherhorn

Das Wartherhorn, der Hausberg von Warth, ist bis zum Wartherhornsattel eine einfache Wandertour. Von der Bergstation des Steffisalp-Express geht es unterhalb des Wartherhorns gut ausgeschildert hinauf bis zum Wartherhornsattel. Von dort aus gilt es, noch etwa 100 Höhenmeter bis zum Gipfel zu überwinden. Kinder sollten auf dieser Passage angesieilt gehen. Bei Nässe ist Vorsicht geboten.

Vom Gipfel (2.256m) aus genießen Sie eine schöne Aussicht auf den Widderstein, den Bregenzerwald und in die Lechtaler Alpen.




Auf dieser Route finden Sie das BERGGEHEIMNIS Nr. 1




© Land Vorarlberg

Route: Bergstation Wartherhorn-Express – Wartherhornsattel – Gipfel
Abstieg entspricht der Wegführung des Aufstiegs.

Gehzeit: 2 Stunden

Markierung: - - - - - Bergwanderweg 

Nord: 47.252866° 
Ost: 10.149994°

Eine Herausforderung für alle Wanderer:

Das **BERGGEHEIMNIS** (Codewort) ist in „Einzelteilen“ auf der gesamten Wegstrecke versteckt.

Also: Augen auf und gut aufpassen!

Das Codewort lautet _____

Auf www.sommerbergbahnen.at kann ich die Codes in mein Logbuch eintragen und am Gewinnspiel teilnehmen.

Gedankenstützen für meinen persönlichen Eintrag im Logbuch _____